

ITINERÁŘ (1.část)

Vymetání výfuků 2011

START

cca 11,00 - 13,00 hod.

sobota 16. dubna 2011

Celková trasa měří přes 250 kilometrů. Pro letošní rok jsme zachovali tradiční pravidla ohledně měření času. Čas se měří, ale v poměru 1 minuta = 0,5 bodu.

Za každý splněný úkol je od 20 do 60 bodů, což výrazně zvýhodňuje pečlivé plnění úkolů nad rychlostí jízdy.

Až na prvním stanovišti někde v okolí Prahy Vám po splnění úkolu zapíšeme čas. V tu chvíli teprve skutečně odstartujete.

Cíl je otevřen do 20:00 hod. Příjezd po tomto termínu už nemusí být zaznamenán a vyhodnocen. Protože trasa měří 250 kilometrů, doporučujeme se úplně nevlákat.

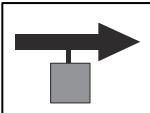
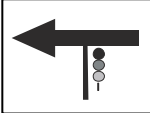

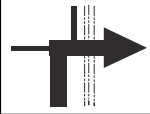
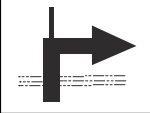

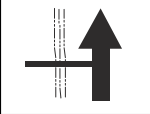
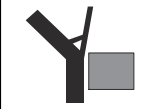
Silnice jsme vybírali tak, abychom se pokud možno co nejvíce vyhnuli hlavním tahům a zároveň obzvláště rozbitým úsekům. To sice nejde dost často splnit, ale i tak to letos není tak strašný... ;-)
Výrazně nebezpečné úseky jsou v itineráři označeny. **Jezděte opatrně!!!**

Jako tradičně navštívíme **dětský domov**. Úkol v dětském domově splníte tím, že tam dojedete, splníte jednoduchý úkol a od dětí dostanete razítko. Letos ale máme stejnou prosbu ohledně dárek jako loni. S paní ředitelkou jsme se dohodli, že Vás nepoprosíme o hračky, plyšáků mají tolik, že by je mohli prodávat, ale o výrazně praktičtější "drobný finanční příspěvek". Jak paní ředitelka sama řekla, větší radost dětem uděláme příspěvkem na výlet nebo na zmrzlinu.

Příspěvek je libovolný a je nepovinný!

Pokud budete chtít děti svěřt, jezděte s nimi opravdu velmi opatrně. Děkujeme.

Na trať vyražte až po startovním razítku!!!!

- | | | | |
|---|--|---|---|
| 1 | 0,0
VYNULUJTE TACHOMETR |  | Bikecentrum Vrbovka - horní parkoviště.
Vyjždíte doprava, směrem z kopce dolů. |
| 2 | 1,9 |  | Křižovatka Branická × Modřanská. Odbočujete vlevo.
A pak pokračujete pořád rovně. |
| 3 | 6,5 |  | Rovně, resp. mírně doprava.
Podjíždíte tramvajový most. |
| 4 | 10,2 |  | Doprava po hlavní, vjíždíte na most přes řeku. |
| 5 | 10,5 |  | A ještě na mostě doprava, pořád po hlavní. |
| 6 | 10,6 |  | Na hlavní odbočíte ještě jednou vpravo a pojedete podél řeky proti proudu. |
| 7 | 27,1 |  | Toto městečko projedete po hlavní, tj. přibližně pořád rovně.
NEbudete odbočovat na most, jako při Vymetání před 2 lety. |
| 8 | 31,1 |  | Úkol č. I - Benzinová pumpa Shell
Zaparkujte někde v prostoru benzinové pumpy a najděte naši hlídku.
Standardní inteligenční testík hned na úvod. |

Úkol v provozu:

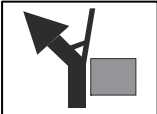
od 11:30 do 13:30 hod.

Děkujeme majiteli pumpy panu Klímovi za umožnění této zastávky. Nezapomeňte natankovat!!!


Po splnění úkolu si nechejte označit startovní doklad a nezapomeňte na ZAPSÁNÍ ČASU.

9 **0,0**
VYNULUJTE TACHOMETR
31,1

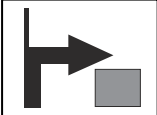
Vraťte se zpět na silnici a pokračujte
v původním směru stále po HLAVNÍ SILNICI.

10 **0,1**
31,2 

Vjíždíte na hlavní, z výjezdu od pumpy je to vlastně rovně.

11 **0,9**
32,0 

Skrz obec rovně, po hlavní.

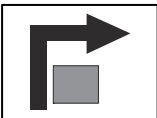
12 **4,6**
35,7 

A hned **Úkol č. II. - Jeřáb**
Zaparkovat můžete tady nebo na druhé straně.


Úkol v provozu:

non - stop


Vidíte ten velký jeřáb uprostřed? Zjistěte jeho celkovou maximální nosnost.

13 **4,8**
35,9 

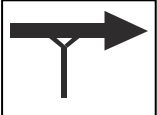
Od úkolu pokračujte dále v původním směru.

14 **12,8**
43,9 


Doprava, po hlavní.

15 **15,0**
46,1 

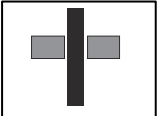
Stále rovně.

16 **19,5**
50,6 

A v obci doprava. Pozor, vjíždíte z vedlejší ulice.

17 **19,9**
51,0 

Doleva, po hlavní.

18 **26,1**
57,2 

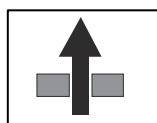
Úkol č. III - Dům č.p. 3
Zaparkujte na návsi a najděte dům č.p. 3.
Pozor, nenechte se zmást, není to rodný dům!

Úkol v provozu:

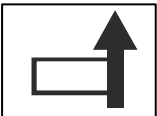
od 12:00 do 15:00 hod.

- 1) Zjistěte, kdo v roce 1923 nakreslil Mistrův portrét. Obraz najdete právě v domě č.p. 3.
- 2) Získejte razítko za návštěvu Mistrova muzea.
- 3) Jistě poznáváte Vesničku mou střediskovou... Jak se jmenovalo původní filmové JZD?
- 4) Zjistěte, jaké zvíře má tato obec ve svém znaku (prosím přesně vč. rasy a barvy).


19 **0,0**
VYNULUJTE TACHOMETR
57,2



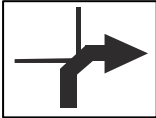
Z náměstí pokračujete v původním směru.
Tj. z kopce dolů.


20 **9,5**
66,7 


Náměstí tohoto městečka míjíte bez povšimnutí, pokračujete stále rovně, po hlavní.

21 **10,0**
67,2 

Přes kruháč rovně.
(Pro toho, kdo neví, jak se přes kruháč jezdí rovně: 2. výjezd vpravo.)

22 **14,9**
72,1  Po hlavní doprava.

23 **15,7**
72,9  Po hlavní mírně doleva.

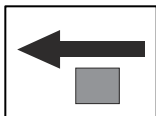
24 **16,6**
73,8  **Úkol č. IV.**

Úkol v provozu:

non - stop

Navštivte zdejší potravinářskou výrobu a zjistěte:


- 1) Rok založení tohoto provozu (rok první zmínky o této výrobě na tomto místě).
- 2) Zjistěte název (jméno) alespoň jednoho produktu, který se aktuálně vyrábí v této výrobě.
- 3) Získejte razítko do startovního dokladu (případně i jiné s názvem této obce).

25 **16,7**
73,9  Od úkolu odjeďte směrem doleva, pokračujte v původním směru.

26 **17,4**
74,6  Po hlavní mírně doleva.

27 **24,8**
82,0   **Pozor, nečekaně prudká pravotočivá zatáčka.
Bacha na protijedoucí vozidla.**

28 **26,1**
83,3  Doprava, vjíždíte na náměstí.

29 **26,2**
83,4  **Úkol č. V - Náměstí**

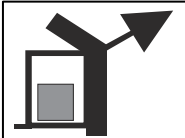
Úkol v provozu:

non-stop


Vzledem k úspěchu loňského osmiúhelníku jsme Vám připravili další výpočet. Tentokrát to bude dokonce 3D!

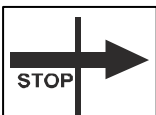
Spočítejte plochu a objem místní kašny.


Kameny uprostřed ignorujte, šikminy na bocích rovněž. Objemem se myslí naplnění kašny až po okraj. Při vyplňování startovního dokladu dejte pozor na jednotky!


30 **0,0**
VYNULUJTE TACHOMETR
83,4  Po splnění úkolu odjíždíte z náměstí tak, že hotel Modrá hvězda budete mít po levé ruce. Je to jiho-východní konec náměstí.

Ještě půl hod'ky a bude jídlo!!! Oběd bude za 55 rychlých kilometrů.

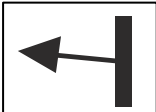
31 **11,4**
94,8  I tímto městem projedete rovně, tj. pořád po hlavní.

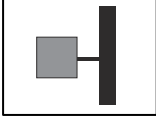
32 **22,5**
105,9  Na STOPce doprava, odbočujete na silnici č. x9.

33 **35,1**
118,5  Ze silnice č. x9 odbočíte doleva na silnici č. xx8.

34 **40,7**
124,1  V polích. Připojujete se na hlavní. Jedťe vlevo.
K obědu už jen necelých 15 km.

35 **49,7**
133,1  Na náměstíčku doprava...

36 **49,8**
133,2  ... a hned doleva.

37 **53,2**
136,6  **Úkol č. VI. - Oběd**
Oranžovou budovu restaurace uvidíte vlevo hned při vjezdu do obce.
Parkujte buď na pozemku pensionu nebo v přilehlých uličkách,
neblokujte hlavní silnici.

Úkol v provozu:

od 13:30 do 17:00 hod.

Více než polovina trasy je za Vámi a je čas na oběd.

Ten pro Vás připravili v této restauraci. Vaří tady moc dobře!!! Dobrou chuť.

Jsme přesvědčeni, že tady to jistě nebude stejný průšvih jako loni.

U naší hlídky splníte úkol a dostanete druhou část itineráře.

Po cestě jsou rozmístěna asistenční vozidla. V případě havárie či technického problému volejte

7 7 7 2 5 5 7 8 8